


SEYİTGAZİ - SEYİTBATTALGAZİ
TURİZM ve TANITMA DERNEĞİ
Tel : 25



Sayın

Orhan Şaik GÖKYAY
Kayışdağı Cad. 124/1

TDV İSAM
Kütüphanesi Arşivi
No 059-298

GÖZTEPE-İSTANBUL

فداينام [آماندگ نديده شير]

(1) تاريخه ، 19 صيفه ، با عدتلك عليه ولا قدره

24 + 19 صيفه

(2) صيفه روزه زاده (براهيم شيخ الاسلام) ، ريزا

1329 ؛ 16 صيفه

(3) خانه به الليف ، فداينام ليف ،

1295 استابرا ، 15 صيفه



1 EYLÜL 1987

SEYİTGAZİ'nin KURTULUŞU

VE

Seyyit Battal Gazi Şenlikleri

S E Y İ T G A Z İ

P R O G R A M

1 Eylül 1987 Salı

- Saat : 9.30 — Seyitgazi Cumhuriyet alanında
— Seyitgazi'nin temsili kurtuluşu
— Atatürk anıtına çelenklerin konulması,
Atatürk, Battalgazi ve şehitler için Saygı duruşu
— Bando eşliğinde İstiklâl Marşı ile göndere Bayrak çekilmesi
— Kutlama töreni
— Konuşmalar, resmi geçit töreni
— Halk oyunları gösterileri
— Belediye Başkanlığında tebriklerin kabulü
- Saat : 13.00 — Seyyitbattalgazi Cami'inde Mevlût
- Saat : 14.00 — Sergilerin Açılışı
— Halk eğitim merkezinde
— Seyitgazi pratik kız sanat okulunun sergisi
— Seyyitbattalgazi külliyesinde grafiker ressam Nejat İşçen'in prinç levhalar üzerine kabartma Türk süsleme sanatı sergisi
— Gazeteci Ridvan Uysal'ın Renkli fotoğraflarla 1986 Hac sergisi
— Seyitgazi Müzesi'nin yöresel el sanatları sergisi
- Saat : 14.30 — Seyyitbattalgazi konulu panel
Panele katılacak bilim adamları :
Azarbeycanlı
Prof. Dr. Refik Zeka HANDAN
İ. Ünver NASRETTİNOĞLU
Ankara Folklor Araştırma Kurumu
Gnl. Bşk.
- Saat : 15.30 — Seyyitbattalgazi kupası finali
Gazi Spor Sahasında
- Saat : 20.00 — Belediye Nikâh Salonunda konser
— Fener Alayı

TDV İSAM
Kütüphanesi Arşivi
No 059 - 298/1

*1 Eylül 1987 tarihinde düzenlenen
Seyitgazi'nin düşman işgalinden kurtuluşu
ve Ünlü Türk Büyüğü, Halk Kahramanı
Seyyitbattalgazi Şenlikleri dolayısıyla,
Seyitgazi İlçesinde yapılacak tören ve prog-
ramlara onur vermenizi dileriz.*

Abdurrahman ÖZKAN
TERTİP KOMİTESİ BAŞKANI



**SEYİTGAZİ-SEYYİT BATTAL GAZİ
TURİZM ve TANITMA DERNEĞİ**

Kuruluş : 18-12-1953

Tel : 25

*Yeni Yılınızı içtenlikle kutlular,
Başarı ve mutluluklar dileriz.*

YÖNETİM KURULU ADINA

B A Ş K A N

Mahmut EMİROĞLU

FEDVİSAM

Kütüphanesi Arşivi

No 059-298/2



SEYİTGAZİ

Eskişehir iline bağlı bir ilçe merkezidir. Doğusunu Mahmudiye ve Çifteler ilçeleri, batısını Kütahya, güneyini Afyon ve kuzeyini Eskişehir illeri çevreler. En önemli dağları Türkmen ve Yapıldak dağlarıdır. Sakarya «Sangarius» nehrinin bir kolu olan Seydisu bu dağlardan çıkarak ilçe merkezinin batı kesiminden geçer. 1975 sayımına göre 1 bucak ve 47 köyü ile birlikte genel nüfusu 25.699 merkezin ise 2.613 dür. Yüz ölçümü 1502 Km², rakımı 1040 m. olan Seyitgazi'de tam bir iç Anadolu iklimi sürer, kışlar az yağışlı ve soğuk, yazlar ise kurak ve sıcak geçer. Bu nedenle tarım ve hayvancılık en önemli faaliyetlerdir. Tarımda buğday, arpa ve şeker pancarı başta gelir, hayvancılıkta ise tiftik keçi ve koyun yetiştirilir. Yer altı servetleri arasında Kırka bucağındaki bor mineralleri en önemlilerindedir.

Seyitgazi 43 Km. ile Eskişehir'e, 105 Km. ile Afyonkarahisar iline, 26 Km. ile Eskişehir-Ankara-Afyon karayollarına bağlantılıdır.

Seyitgazi is a county capital in the province of Eskişehir. It is surrounded by the Counties of Mahmudiye and Çifteler on the east, and by the provinces of Kütahya on the west, Afyon on the south and Eskişehir on the north. Its important mountains are the Türkmen and Yapıldak Mountains. The river Seyidsu, a branch of the river Sakarya (Sangarius) originates in these mountains and flows from the western district of the county capital. According to the census of 1975, it has a population of 25,699 in one sub-district and 47 villages, while the county capital has a population of 2,613. Seyitgazi County has an area of 1502 Km² and an altitude of 1040 m. and has a typical Central Anatolian climate with slight rain in winter and cold, and dry and hot summers. Therefore, agriculture and cattle raising are the most important activities. Wheat, barley and sugar beets lead in agriculture, and the live-stock raised consists of mohair-goat and sheep. The most important underground wealth is the bor mine in the Kırka sub-district.

Seyitgazi is connected to Eskişehir by a road of 43 Km. and to Afyonkarahisar Province by a road of 105 Km, and by a road of 26 Km. to the Eskişehir-Ankara-Afyon Highway.



YAYIN SAM
Kütüphane Arşivi
No 089-298/3

SEYİTGAZİ

(NACOLEA)

ESKİŞEHİR - TURKEY



Seyit Battal Gazi - Türbesi

The Turbeh (Tomb) and the Mosque of Seyid Battal Ghazi

Hazırlayan:

Mehmet MUTLU Şerafettin EROL

Yayınlayan:

Seyit Battalgazi Turizm ve Tanıtma Derneği

Seyitgazi Tel. 25

TARİHÇE


Seyitgazi'de ilk yerleşmenin M.Ö. 3500 de başladığı Kültepe höyüğünde yapılan araştırmalardan anlaşılmaktadır. Tarihteki asıl belirgin yeri M.Ö. 600 - 800 de başlar Roma çağında kurulan Nacolia şehri adına sikkeler darp edilmiştir. M.S. 395 de Bizans hakimiyetine giren Nacolia şehrinin Mesih kalesi onarılarak aynı adı muhafaza etmiştir. Bu yer M.S. 718-740 yılları arasında Bizans'lılarla Arap orduları arasında savaflara sahne olmuş, Mesih kalesi önünde yapılan bir savaşta ünlü Türk-İslam kumandanı Seyit Battalgazi şehit düşmüştür.

Haçlı seferleri nedeniyle Nacolia şehri yıkılmış M.S. 1079 Selçuklu'lar Anadolu'ya gelince Türkmen köyünü kurmuşlar, bundan sonra bu yer tekrar gelişmeye başlamış M.S. 1206-1208 de I. Alaaddin Keykubat'ın annesi Ümmühan Hatun Seyyit Battalgazi için türbe cami ve diğer müstemilatı yaptırınca Seyyit Battalgazi'nin genel ismine izafeten bu yere SEYİTGAZİ ismi verilmiş ve bu isimle de halen anılmaktadır.

M. S. 1336 da Osmanlı beyliği sınırları içine giren Seyitgazi'ye Selçuklular çağında olduğu gibi İstanbul-Bağdat İstanbul-Hicaz yolunun 9. konaklama yeri olması nedeniyle çok önem verilmiş M.S. 1511 1517 yıllarında Seyyit Battalgazi külliyesine medrese binaları Süceaddin Veli külliyesi ve Üryan Baba türbeleri yapılmıştır.


Seyitgazi M.S. 1531 yılında 15.000 nüfuslu bucak merkezi olmuştur yol güzergâhı olması nedeniyle bir Osmanlı Pađşahının konakladığı bu yere M.S. 1635 de IV. Murat Erivan seferine giderken bir kervansaray yaptırmıştır.

M. S. 1558 de ilçe merkezi 1892 de tekrar bucak merkezi istiklal savaşında yakılıp yıkılan Seyitgazi Cumhuriyet Türkiye'sine ilçe merkezi olarak katılmış olup belediye teşkilatı 1917 yılında kurulmuştur.



Gerdek Kaya Hellenistik çağı Seyitgazi Çukurca köyünde

The Gerdek Rock of Hellenistic age is in the Çukurca Village, Seyitgazi.




Dua Yeri Altar, Frig çağı Seyitgazi Gökçegüney köyü İnli yaylası

The Altar of the Phrygian age is in İnli Plateau, Gökçegüney Village, Seyitgazi, and.



Üryanbaba Türbesi 1511-1517 Osmanlı çağı eseri Seyitgazi Yazıdere köyünde.

The Uryan Baba Tomb of the Ottoman age (1511-1517) is in the Yazıdere Village, Seyitgazi.



Bahşes Çeşme Frig çağı Mezar anıtı Seyitgazi Gökbağçe köyünde



The Bahşes Çeşme mausoleum of the Phrygian age is in the Gökbağçe Villa-ge of Seyitgazi.

HISTORICAL BACKGROUND:

Through searches in the Kültepe caves it has been found out that the first settlements in Seyitgazi started in 3500 B.C. But its distinct place in history begins in 600-800 B.C. Coin has been struck in the name of the city of Nacolia which was founded in the Roman age. The city of Nacolia has come under the rule of Byzance in 395 A.D. and its Tower of Jesus has been repaired and its name preserved. This place has been the scene of fights between the Byzantine and the



❁ Seyit Battalgazi külliyesi: Bizans Selçuk, Osmanlı çağı eseri Seyit Battalgazi Eleonara Çoban Baba, Mihaloğulları, Ümmühan Hatun, Kadıncık ana türbeleri.

❁ The Seyid Battal Ghazi group of buildings, Byzantine, Seldjouk and Ottoman antiquities, and the Seyid Battal Ghazi/Eleonora, Çoban Baba, Mihaloğulları, Ümmühan Hatun, Kadıncık Ana tombs.



❁ Aslanlı Mabet solon Frig Roma Çağı Seyitgazi Kumbet köyünde.

❁ The Lioned Temple Solon of the Phrygian Roman age are in the Kumbetköy of Seyitgazi.

Arabian Armies, and in a battle which took place before the Tower of Jesus, Seyid Battal Ghazi, the famous Turkish-Islamic Commander, was killed.

The city of Nacolia was demolished during the Crusaders' Wars and in 1079 A.D. the Türkmen Village was founded at the site when the Seldjouks invaded Anatolia and the province has again began to flourish. The site was named SEYITGAZI in commemoration of the martyrdom of Seyid Battal Ghazi when Ümmühan Hatun, mother of

Doğanlı Kale Frig Roma Bizans çağı Seyitgazi Çukurca köyünde.




Doğanlı Kale (tower) of Phrygian-Roman - Byzantine ages is in the Çukurca Village, Seyitgazi.





- ❁ Sücaattin Veli Türbesi 1511-1517 Osmanlı çağı Seyitgazi Aslanbeyli köyünde.
- ❁ The tomb of Sücaattin Veli (1511-1517) from the Ottoman age is in the Aslanbeyli Village, Seyitgazi.

Sultan Alâattin Keykubat I, had in 1200-1208 A.D. had constructed a turbeh (tomb) and a mosque for Seyid Battal Ghazi and the surrounding buildings in his memory, and this still continues. In 1336 A.D. Seyitgazi has passed to the Ottoman Principality and has taken a prominent place as the 9th halting-site of the Istanbul-Baghdad and Istanbul-Mecca voyages like it was in the Seldjouk Era. During the years 1511-1517 A.D. the medreseh (school) buildings were added to the Seyid Battal Ghazi group and Şucaattin Veli Group of buildings and the Uryan Baba tomb were constructed.



- ❁ Seyit Battalgazi'nin mezarı Battal Gazi Malatya'da doğmuş, Hüseyin Gazi'nin oğlu asıl adı Cafer'dir. Burada savaşırken 740 yılında şehit olmuştur.
- ❁ Battal Ghazi was born in Malatya and is the son of Hüseyin Ghazi, his original name was Cafer, and was killed here while fighting in the year 740.



- ❁ Mezar kapağı 13. Y.Y. Selçuk Çağı Seyitgazi müzesinde.
- ❁ The cover of his tomb is in the Museum of 13th Century Seldjouk Age.

In the year 1531 A.D. Seyitgazi has reached a population of 15,000 and has become the capital of a sub-district, and being on the main road the Ottoman Sultan has halted here, and Murat IV on the way to his Erivan campaign has had a caravansaray constructed here in 1635 A.D. It has become a county capital in 1558 A.D. and again a sub, district capital in 1892. It fell into ruin during the War of Independence. It again became a county capital after the Republic. Independent municipality was founded in 1917.




Hisar Kale Asarkaya Frig - Roma çağı Seyitgazi Yapıldak köyünde.




Hisar Kale, Asarkaya of the Phoygian-Roman ages are in the Yapıldak Village, Seyitgazi.



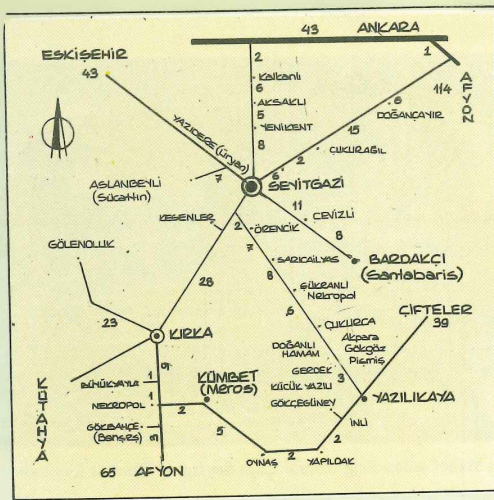
Geç Roma Çağı Nekropölü Seyircik Büyükyayla Köyü Seyitgazi,



Gerdek Kaya Hellenistik çağı Seyitgazi Çukurca Köyünde.
The Gerdek Rock of Hellenistic age is in the Çukurca Village, Seyitgazi.



Selçuklu Hamamı 13.ncü Yüzyıl Seyitgazi



SEYİTGAZİ

Eskişehir iline bağlı bir ilçe merkezidir. Doğusunu Mahmuđiye ve Çifteler ilçeleri, batısını, Kütahya, güneyini Afyon ve kuzeyini Eskişehir illeri çevreler. En önemli dağları Türkmen ve Yapıldak dağlarıdır. Sakarya "Sangarius" nehrinin bir kolu olan Seydisu bu dağlardan çıkarak ilçe merkezinin batı kesiminden geçer. 1985 sayımına göre 1 bucak ve 47 köyü ile birlikte genel nüfusu 25532 merkezin ise 3507 dir. Yüzölçümü 1502 kilometrekare, rakımı 1040 m. olan Seyitgazi'de tam bir İç Anadolu iklimi sürer, kışlar az yağışlı ve soğuk, yazlar ise kurak ve sıcak geçer. Bu nedenle tarım ve hayvancılık en önemli faaliyettir. Tarımda buğday, arpa ve şeker pancarı başta gelir, hayvancılıkta ise tiftik keçi ve koyun yetiştirilir. Yer altı servetleri arasında Kırka bucağındaki bor mineralleri en önemlilerindedir. Seyitgazi 43 Km. ile Eskişehir'e, 105 Km. ile Afyonkarahisar iline, 26 Km. ile Eskişehir-Ankara-Afyon karayollarına bağlantılıdır.

Seyitgazi is a county capital in the province of Eskişehir. It is surrounded by the Counties of Mahmuđiye and Çifteler on the east, and by the provinces of Kütahya on the west. Afyon is on the south and Eskişehir on the north. Its important mountains are the Türkmen and Yapıldak Mountains. The river Seydisu, a branch of the river Sakarya (Sangarius) originates in these mountains and flows from the western district of the county capital. According to the census of 1985, it has a population of 25,532 in one sub-district and 47 villages, while the county capital has a population of 3,507. Seyitgazi County has an area of 1502 square kilometer and an altitude of 1040 m. and has a typical Central Anatolian climate with slight rain in winter and cold, and dry and hot summers. Therefore, agriculture and cattle raising are the most important activities. Wheat, barley and sugar beets lead in agriculture, and the live-stock raising consists of mohair-goat and sheep. The most important underground wealth is the bor mine in the Kırka sub-district. Seyitgazi is connected to Eskişehir by a road of 43 Km. and to Afyonkarahisar Province by a road of 105 Km. and by a road of 26 Km. to the Eskişehir-Ankara-Afyon Highway.

Through searches in the Kültepe caves it has been found that the first settlements in Seyitgazi started in 3500 B.C. But its distinct place in history begins in 600-800 B.C. Coin has been struck in the name of the city of Nacolia which was founded in the Roman age. The city of Nacolia has come under the rule of Byzance in 395 A.D. and its Tower of Jesus has been repaired and its name preserved. This place has been the scene of fights between the Byzantine and the Arabian Armies, and in the battle which took place before the Tower of Jesus, Seyid Battal Ghazi, the famous Turkish-Islamic Commander, was killed. The city of Nacolia was demolished during the Crusaders' Wars and in 1079 A.D. the Türkmen Village was founded at the site when the Seljuks invaded Anatolia and the province has again began to flourish. The site was named SEYİTGAZİ in commemoration of the martyrdom of Seyid Battal Ghazi and the surrounding buildings in his memory, and this still continues. In 1336 A.D. Seyitgazi has passed to the Ottoman Principality and has taken a prominent place as the 9th halting-site of the Istanbul-Baghdad and Istanbul-Mecca voyages like it was in the Seljuk Era. During the years 1511-1517 A.D. the medreseh (school) buildings were added to the Seyid Battal Ghazi group and Sucaattin Veli Group of buildings and the Uryan Baba tomb were constructed. In the year 1531 A.D. Seyitgazi has reached a population of 15,000 and has become the capital of a sub-district, and being on the main road the Ottoman Sultan has halted here, and Murat IV on the way to his Erivan campaign has had a caravansaray constructed here in 1635 A.D. It has become a county capital in 1558 A.D. and again a subdistrict capital in 1892. It fell into ruin during the War of independence. It again became a county capital after the Republic. Independent municipality was founded in 1917.

SEYİTGAZİ

(NACOLEA)

ESKİŞEHİR - TURKEY



SEYİT BATTAL GAZİ TÜRBESİ

The Turbeh (Tomb) and the Mosque of Seyid Battal Ghazi



Yayınlayan:
Seyit Battalgazi Turizm ve Tanıtma Derneği
Seyitgazi Telefon: (9) 2277 - 1376
PTT Kod: 26950

Hazırlayan : Mehmet MUTLU Fotoğraflar İsmail Alkılıçgil



Kümbet Baba Türbesi 13.ncü yy. Kümbet Köyü-Seyitgazi




Aslanlı Mabnet solon Frig Roma Çağı Seyitgazi Kümbet köyünde

The Lioned Temple of the Phrygian Roman age is in the Kümbetköy of Seyitgazi.



Seyyit Battalgazi külliyesi: Bizans Selçuk, Osmanlı çağı eseri Seyyit Battalgazi Eleonara Çoban Baba, Mihaloğulları, Ümmühan Hatun, Kadıncık ana türbeleri.

The Seyid Battal Ghazi group of buildings, Byzantine, Seldjouk and Ottoman antiquities, and the Seyid Battal Ghazi/Eleonora, Çoban Baba, Mihaloğulları, Ümmühan Hatun, Kadıncık Ana tombs.



Sücaattin Veli Türbesi 1511-1517 Osmanlı çağı Seyitgazi Aslanbeyli köyünde.

The tomb of Sücaattin Veli (1511-1517) from the Ottoman age is in the Aslanbeyli Village, Seyitgazi.

TARİHÇE:

Seyitgazi'de ilk yerleşmenin M.Ö. 3500 de başladığı Kültepe höyü-ğünde yapılan araştırmalardan anlaşılmaktadır. Tarihteki asıl belirgin yeri M.Ö. 600 – 800 de başlar. Roma çağında kurulan Nacolia şehri adına sikkeler darp edilmiştir. M.S. 395 de Bizans hakimiyetine giren Nacolia şehrinin Mesih kalesi onarılarak aynı adı muhafaza etmiştir.

Bu yer M.S. 718 – 740 yılları arasında Bizans'lılarla Arap orduları arasında savaşlara sahne olmuş, Mesih kalesi önünde yapılan bir savaşta ünlü Türk-İslam kumandanı Seyit Battalgazi şehit düşmüştür.

Haçlı seferleri nedeniyle Nacolia şehri yıkılmış M.S. 1079 Selçuklu'lar Anadolu'ya gelince Türkmen köyünü kurmuşlar, bundan sonra bu yer tekrar gelişmeye başlamış M.S. 1206–1208 de I.Alaaddin Keykubat'ın annesi Ümmühan Hatun Seyyit Battalgazi için türbe cami ve diğer müstemilatı yaptırınca Seyyit Battalgazi'nin genel ismine izafeten bu yere SEYİTGAZİ ismi verilmiş ve bu isimle de halen anılmaktadır.

M.S. 1336 da Osmanlı beyliği sınırları içine giren Seyitgazi'ye Selçuklular çağında olduğu gibi İstanbul-Bağdat İstanbul-Hicaz



Doğanlı Kale Friğ Roma Bizans çağı Seyitgazi Çukurca köyünde.

Doğanlı Kale (tower) of Phrygian-Romen-Byzantine ages is in the Çukurca Willage Seyitgazi



Seyyit Battalgazi'nin mezarı Battal Gazi Malatya'da doğmuş. Hüseyin Gazi'nin oğlu asıl adı Cafer'dir. Burada savaşırken 740 yılında şehit olmuştur.



Battal Ghazi was born in Malatya and is the son of Hüseyin Ghazi, his original name was Cafer, and was killed here while fighting in the year 740.

yolunun 9. konaklama yeri olması nedeniyle çok önem verilmiş M.S. 1511 1517 yıllarında Seyyit Battalgazi külliyesine medrese binaları Süceaddin Veli külliyesi ve Üryan Baba türbeleri yapılmıştır.

Seyitgazi M.S. 1531 yılında 15.000 nüfuslu bucak merkezi olmuştur. Yol güzergahı olması nedeniyle bir Osmanlı Padişahının konakladığı bu yere M.S. 1635 de IV. Murat Erivan seferine giderken bir kervansaray yaptırmıştır.

M.S. 1558 de ilçe merkezi 1892 de tekrar bucak merkezi istiklal savaşında yakılıp yıkılan Seyitgazi Cumhuriyet Türkiye'sine ilçe merkezi olarak katılmış olup belediye teşkilatı 1917 yılında kurulmuştur.

SEYİTGAZİ



1	2	3
---	---	---

- 1 Seyyid Battal Gazi Külliyesi - 13. yy. Selçuk Çağı - İlçe Merkezi
Seyyid Battal Ghazi buildings - 13rd century - Borough center
- 2 Bahşeeşeeşme Mezar Anıtı - Frig Çağı - Gökbañçe Köyü
Bahşeeşeeşme Sepulchral Monument - Phryg Age - Gökbañçe Village
- 3 Sucuaddini Veli Türbesi - 16. yy. Osmanlı Çağı - Aslanbeyli Köyü
Sucuaddini Veli Mausoleum - 16th century Ottoman Age - Aslanbeyli Village

TDVİSAM
Kütüphanesi Arşivi
No 059-298/5

*Başarı, sağılık, mutlu yıllar
dileğimle saygılar sunarım.*

Mehmet Mutlu
Seyitgazi Seyitbattalgazi
Turizm Tanıtma Derneğı Başkanı
Türkiye Kızılay Derneğı
Seyitgazi Şubesi Başkanı



5 - EKİM 1986 PAZAR

SEYYİT BATTAL GAZİ'Yİ

ANMA GÜNÜ

SEYİTGAZİ

PROGRAM

- Saat 10.00 — Seyitgazi Cumhuriyet alanında Atatürk heykeline çelenklerin konulması, Atatürk, Battalgazi ve şehitler için saygı duruşu.
- Bando eşliğinde İstiklal Marşı ile göndere Bayrak çekilmesi.
 - Cumhuriyet alanında günün anlam ve önemini belirten konuşmalar.
 - Cumhuriyet alanında çeşitli HALK oyunları ekiplerinin gösterileri.
- Saat 13.00 — Seyitbattalgazi camiiinde öğle namazını müteakip mevlüt.
- Saat 14.00 — Sergilerin açılışı.
- a) İnan Çalışır'ın derlediği basında Seyitgazi - Seyitbattalgazi Sergisi.
 - b) Sabahattin Kavalcioglu'nun derlediği Seyitgazi Oyaları Sergisi.
 - c) Seyitgazi yöresi el sanatları sergisi
- Müze ve Külliye'nin gezilmesi.
- Saat 14.30 — Seyitbattalgazi Külliyesi Medrese dersanesinde Seyitbattalgazi ile ilgili panel.

PANELE KATILACAK BİLİM ADAMLARI

Mehmet ÖNDER
Kültür ve Turizm Bakanlığı
Baş Müşaviri

Dr. Müjgan CUNBUR
Milli Kütüphane Başkanı

Hayrettin İVGİN
Kültür ve Turizm Bakanlığı
MİFAD Başkan Yrd.

İ. Ünver NASRATTINOĞLU
Ankara Folklor Araştırma Kurumu
Genl. Bşk.

Saat 16.00 — Eskişehir'li Sanatçılar Vakfı Üyelerinin Türk Halk, Türk Sanat ve Hafif Müzik konserleri.

Saat 20.00 — Fener Alayı.

SAYIN : *Orhan Şaik GÖKYAT*

5 Ekim 1986 Pazar günü İlçemizde Türk Kahramanlık Tarihimizin büyük savaşçısı Seyyitbattalgazi için Turizm Derneği ile birlikte düzenlediğimiz Seyyitbattalgazi anma gününe onur vermenizi saygıyla dileriz.

Nihat NALBANT
Seyitgazi Kaymakamı

TDV İSAM
Kütüphanesi Arşivi
No 059-298/6




5 - Ekim 1986 Pazar
Seyyitbattalgaziyi
Anma günü
26950 - SEYİTGAZİ

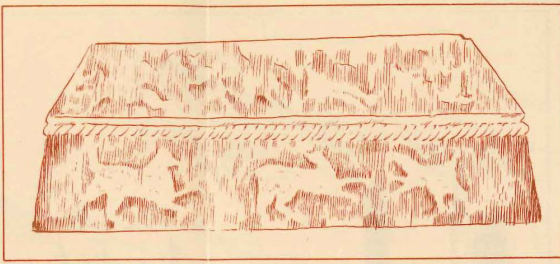
TDV İSAM
Kütüphanesi Arşivi
No DŞG-298/6

SAYIN : Orhan Şaik GÖKYAY.
Kayış dağı Cad.
124/1

1986 10 13

GÖZTEPE/İSTANBUL





Mezar kapağı 13. Y.Y. Selçuk Çağı Seyitgazi müzesinde.
The tomb cover, 13 th century Seldjouk Age, is in the Museum of Seyitgazi.

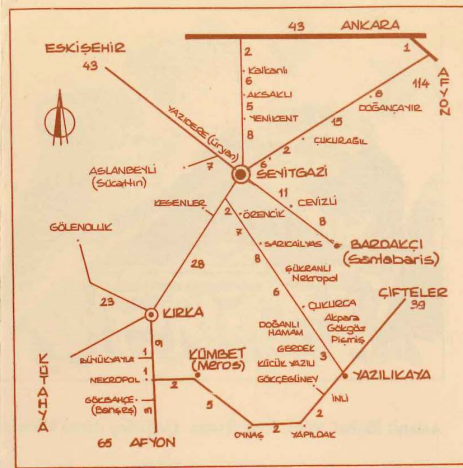


The Gerdek Rock of Hellenistic age is in the Çukurca Village, Seyitgazi.

Üryanbaba Türbesi 1511-1517 Osmanlı çağı eseri Seyitgazi Yazıdere köyünde.



The Uryan Baba Tomb of the Ottoman age (1511-1517) is in the Yazıdere Village, Seyitgazi.



SEYİTGAZİ

Eskişehir iline bağlı bir ilçe merkezidir. Doğusunu Mahmuđiye ve Çifteler ilçeleri, batısını, Kütahya, güneyini Afyon ve kuzeyini Eskişehir illeri çevreler. En önemli dağları Türkmen ve Yapıldak dağlarıdır. Sakarya "Sangarius" nehrinin bir kolu olan Seydisu bu dağlardan çıkarak ilçe merkezinin batı kesiminden geçer. 1985 sayımına göre 1 bucak ve 47 köyü ile birlikte genel nüfusu 25532 merkezin ise 3507 dir. Yüzölçümü 1502 kilometrekare, rakımı 1040 m. olan Seyitgazi'de tam bir İç Anadolu iklimi sürer, kışlar az yağışlı ve soğuk, yazlar ise kurak ve sıcak geçer. Bu nedenle tarım ve hayvancılık en önemli faaliyetlerdir. Tarımda buğday, arpa ve şeker pancarı başta gelir, hayvancılıkta ise tiftik keçi ve koyun yetiştirilir. Yer altı servetleri arasında Kırka bucağındaki bor mineralleri en önemlilerindedir. Seyitgazi 43 Km. ile Eskişehir'e, 105 Km. ile Afyonkarahisar iline, 26 Km. ile Eskişehir-Ankara-Afyon karayollarına bağlantılıdır.


Seyitgazi is a county capital in the province of Eskişehir. It is surrounded by the Counties of Mahmuđiye and Çifteler on the east, and by the provinces of Kütahya on the west. Afyon is on the south and Eskişehir on the north. Its important mountains are the Türkmen and Yapıldak Mountains. The river Seydisu, a branch of the river Sakarya (Sangarius) originates in these mountains and flows from the western district of the county capital. According to the census of 1985, it has a population of 25,532 in one sub-district and 47 villages, while the county capital has a population of 3,507. Seyitgazi County has an area of 1502 square kilometer and an altitude of 1040 m. and has a typical Central Anatolian climate with slight rain in winter and cold, and dry and hot summers. Therefore, agriculture and cattle raising are the most important activities. Wheat, barley and sugar beets lead in agriculture, and the live-stock raising consists of mohair-goat and sheep. The most important underground wealth is the bor mine in the Kırka sub-district. Seyitgazi is connected to Eskişehir by a road of 43 Km. and to Afyonkarahisar Province by a road of 105 Km. and by a road of 26 Km. to the Eskişehir-Ankara-Afyon Highway.

Through searches in the Kultepe caves it has been found out that the first settlements in Seyitgazi started in 3500 B.C. But its distinct place in history begins in 600-800 B.C. Coin has been struck in the name of the city of Nacolia which was founded in the Roman age. The city of Nacolia has come under the rule of Byzance in 395 A.D. and its Tower of Jesus has been repaired and its name preserved. This place has been the scene of fights between the Byzantine and the Arabian Armies, and in the battle which took place before the Tower of Jesus, Seyid Battal Ghazi, the famous Turkish-Islamic Commander, was killed. The city of Nacolia was demolished during the Crusaders Wars and in 1079 A.D. the Türkmen Yildom was founded at the site when the Seldjouks invaded Anatolia and the province has again began to flourish. The site was named SEYİTGAZİ in commemoration of the martyrdom of Seyit Battal Ghazi when Ummuhan Hatun, mother of Sultan Aladdin Keykubat I, had in 1200-1208 A.D. constructed a turbeh (tomb) and a mosque for Seyid Battal Ghazi and the surrounding buildings in his memory, and this still continues. In 1336 A.D. Seyitgazi has passed to the Ottoman Principality and has taken a prominent place as the 9th haltingsite of the Istanbul-Baghdad and Istanbul-Mecca voyages like it was in the Seldjouk Era. During the years 1511-1517 A.D. the medreseh (school) buildings were added to the Seyit Battal Ghazi group and Sucaatin Veli Group of buildings and the Uryan Baba tomb were constructed. In the year 1531 A.D. Seyitgazi has reached a population of 15.000 and has become the capital of a sub-district, and being on the main road the Ottoman Sultan has halted here, and Murad IV. on the way to his Ertan campaign has had a caravansaray constructed here in 1635 A.D. It has become a county capital in 1558 A.D. and again a subdistrict capital in 1892. It fell into ruin during the War of independence. It again became a county capital after the Republic. Independent municipality was founded in 1917.

SEYİTGAZİ

(NACOLEA)

ESKİŞEHİR - TURKEY



SEYİT BATTAL GAZİ TÜRBESİ

The Turbeh (Tomb) and the Mosque of Seyid Battal Ghazi



Yayımlayan:

Seyit Battalghazi Turizm ve Tanıtma Derneği


Seyitgazi Telefon: (9) 22770303/38

PTT Kod: 26950

Hazırlayan : Mehmet MUTLU Grafik, Desen: Bahattin ATAK


TDV İSAM
Kütüphanesi Arşiv

No 089-298/7




Bahşer Çeşme Frig çağı Mezar anıtı Seyitgazi Gökbağçe köyünde..

The Bahşer Çeşme mausoleum of the Phrygian age is in the Gökbağçe Village of Seyitgazi.




Aslanlı Mabet solon Frig Roma Çağı Seyitgazi Kümbet köyünde

The Lioned Temple Solon of the Phrygian Roman age is in the Kümbetköy of Seyitgazi.




Sücaattin Veli Türbesi 1511-1517 Osmanlı çağı Seyitgazi Aslanbeyli köyünde.

The tomb of Sücaattin Veli (1511-1517) from the Ottoman age is in the Aslanbeyli Village, Seyitgazi.




Seyyit Battalgazi külliyesi: Bizans Selçuk, Osmanlı çağı eseri Seyyit Battalgazi Eleonara Çoban Baba, Mihaloğulları, Ümmühan Hatun, Kadıncık ana türbeleri.

The Seyid Battal Ghazi group of buildings, Byzantine, Seldjouk and Ottoman antiquities, and the Seyid Battal Ghazi/Eleonora, Çoban Baba, Mihaloğulları, Ümmühan Hatun, Kadıncık Ana tombs.



Doğanlı Kale Frig Roma Bizans çağı Seyitgazi Çukurca köyünde.

Doğanlı Kale (tower) of Phrygian-Roman - Byzantine ages is in the Çukurca Village, Seyitgazi.



Seyyit Battalgazi'nin mezarı Battal Gazi Malatya'da doğmuş, Hüseyin Gazi'nin oğlu asıl adı Cafer'dir. Burada savaşırken 740 yılında şehit olmuştur.

Battal Ghazi was born in Malatya and is the son of Hüseyin Ghazi, his original name was Cafer, and was killed here while fighting in the year 740.

TARİHÇE :


Seyitgazi'de ilk yerleşmenin M.Ö. 3500 de başladığı Kültepe höyü-
günde yapılan araştırmalardan anlaşılmaktadır. Tarihteki asıl belirgin
yeri M.Ö. 600 – 800 de başlar. Roma çağında kurulan Nacolia şehri
adına sikkeler darp edilmiştir. M.S. 395 de Bizans hakimiyetine giren
Nacolia şehrinin Mesih kalesi onarılarak aynı adı muhafaza etmiştir.
Bu yer M.S. 718 – 740 yılları arasında Bizanslılarla Arap orduları
arasında savaşlara sahne olmuş, Mesih kalesi önünde yapılan bir sa-
vaştaki ünlü Türk-İslam kumandanı Seyit Battalgazi şehit düşmüştür.
Haçlı seferleri nedeniyle Nacolia şehri yıkılmış M.S. 1079 Selçuklu-
lar Anadolu'ya gelince Türkmen köyünü kurmuşlar, bundan sonra bu

yer tekrar gelişmeye başlamış M.S. 1206-1208 de I.Alaaddin Key-
kubat'ın annesi Ümmühan Hatun Seyyit Battalgazi için türbe cami ve
diğer müştemilatı yaptırdıca Seyyit Battalgazi'nin genel ismine izafe-
ten bu yere SEYİTGAZİ ismi verilmiş ve bu isimle de halen anılmak-
tadır.

M.S. 1336 da Osmanlı beyliği sınırları içine giren Seyitgazi'ye
Selçuklular çağında olduğu gibi İstanbul-Bağdat İstanbul-Hicaz
yolunun 9. konaklama yeri olması nedeniyle çok önem verilmiş M.S.
1511 1517 yıllarında Seyyit Battalgazi külliyesine medrese binaları

Süceaddin Veli külliyesi ve Üryan Baba türbeleri yapılmıştır.
Seyitgazi M.S. 1531 yılında 15.000 nüfuslu bucak merkezi olmuştur.
Yol güzergahı olması nedeniyle bir Osmanlı Padişahının konakladığı
bu yere M.S. 1635 de IV. Murat Erivan seferine giderken bir kervan-
saray yaptırmıştır.

M.S. 1558 de ilçe merkezi 1892 de tekrar bucak merkezi istiklal savaşında yakılıp yıkılan Seyitgazi Cumhuriyet Türkiye'sine il-
çe merkezi olarak katılmış olup belediye teşkilatı 1917 yılında ku-
rulmuştur.



MEHMET MUTLU

İkiçeşme Cad. No. 27 Tel. 11 34 - 13 76
26950 - SEYİTGAZİ

TDV İSAM
Kütüphanesi Arşivi
No 059-298



Türkiye Cumhuriyeti



Posta
Alkol felakettir.
AJANS-TURK/ANKARA 1987

Türkiye Cumhuriyeti



Posta
Alkol felakettir.
AJANS-TURK/ANKARA 1987

Türkiye Cumhuriyeti



Posta
Alkol felakettir.
AJANS-TURK/ANKARA 1987

Seiyin

Burhan Saite Güleyay

~~Kayıp dağı cad. 124/A~~

Dr Foul Gököres Sokak

GÖRTEPE

İSTANBUL

No 13